




Municipalité de Saint-Dominique


Règlement de zonage Règlement 2017-324

Annexe E Carte 2 Zone d'agrandissement potentiel des carrières

-  Zone d'agrandissement potentiel
-  Périmètre d'urbanisation
-  Limite cadastrale

Règlement de modification no.:	Date d'entrée en vigueur	Date de la mise à jour

Règlement de modification no.:	Date d'entrée en vigueur	Date de la mise à jour

<p>Échelle: 1:7 500</p>  <p>0 50 100 mètres</p>	<p>Réalisé par: Johanie Bouchard, urbaniste</p> <p>Cartographie par: Matteo Giusti, géomaticien MRC des Maskoutains</p>
<p>Date: Mai 2017</p>	<p>Approuvé par: Johanie Bouchard, urbaniste</p>

Projection Mercator Transverse Modifiée
Fuseau 8
NAD 83

Sources: BDTO, 1:20 000, Ministère des Ressources naturelles, Gouvernement du Québec, (2000).
Réseau routier: Adresses Québec 2017
Périmètre d'urbanisation: MRC des Maskoutains 10-298

